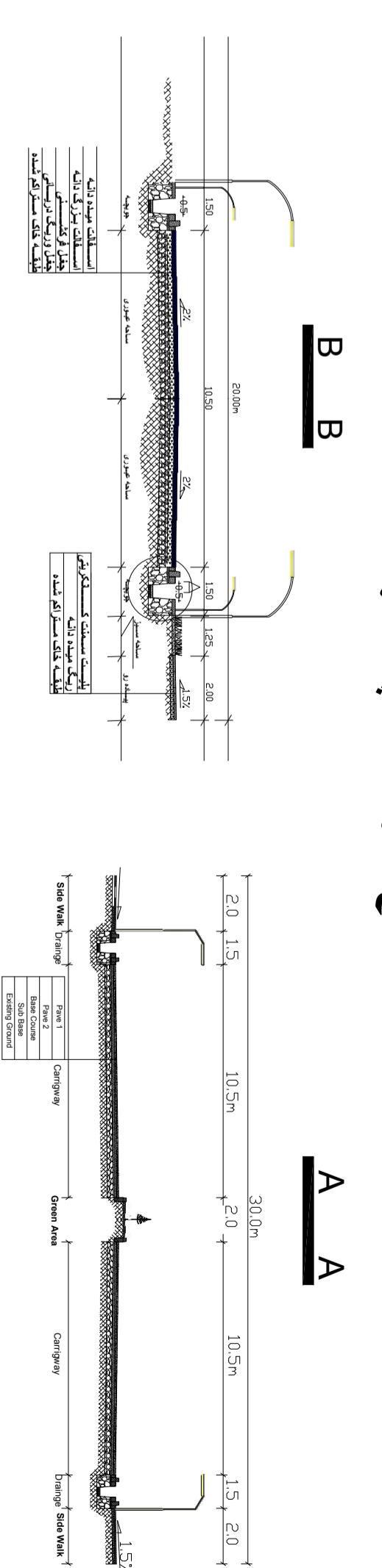
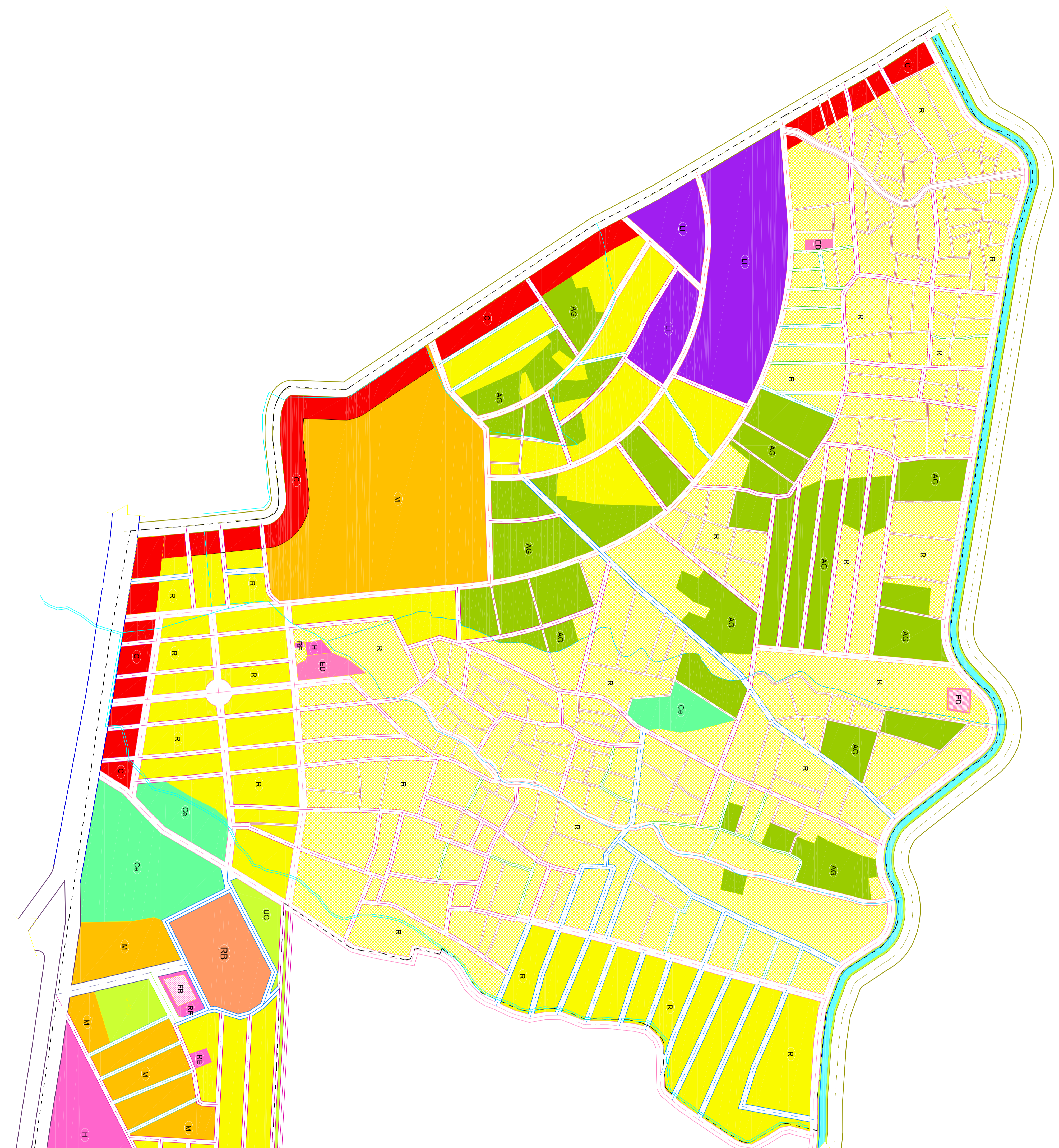
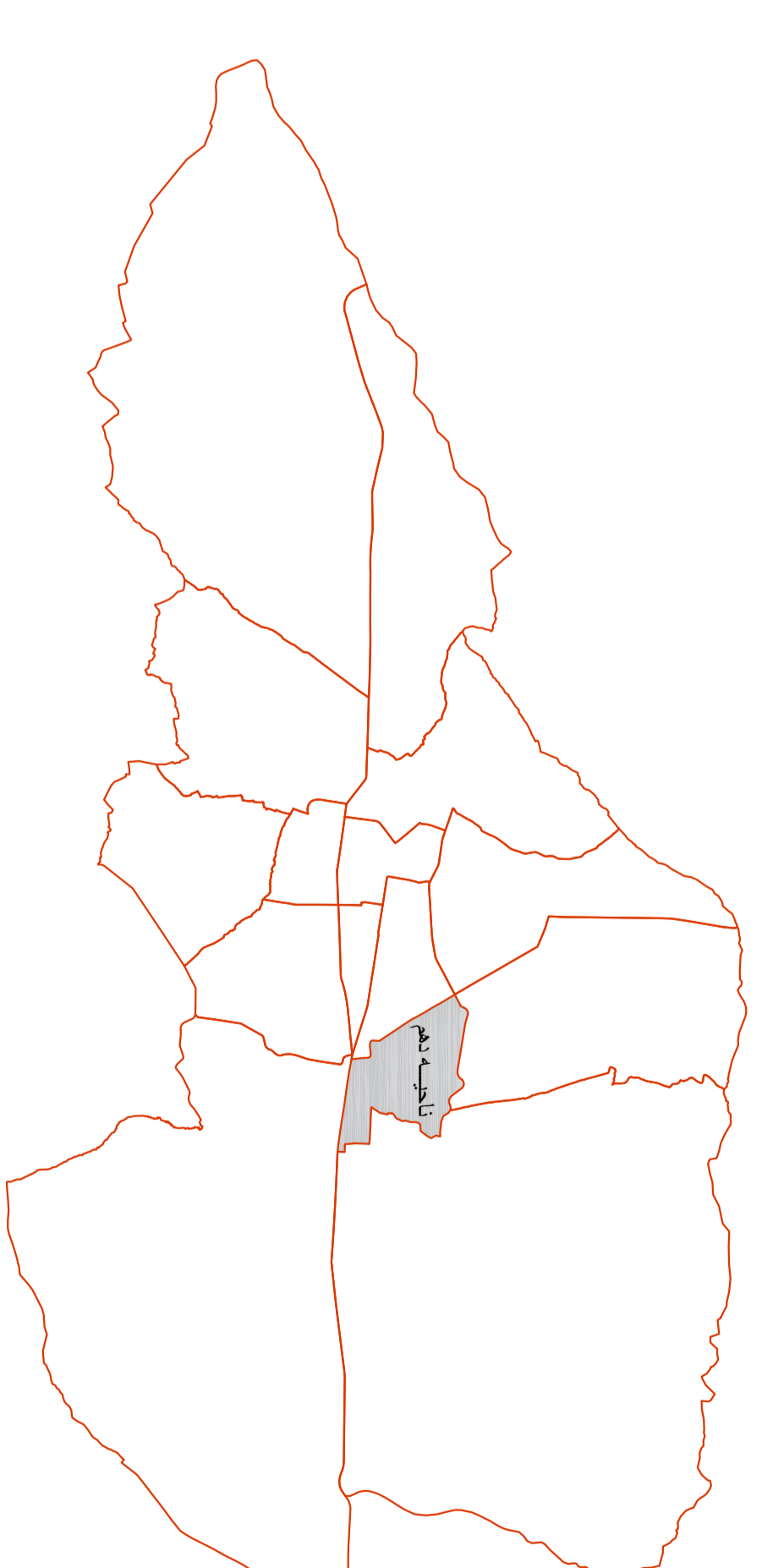


# پلان اصلاحی ناحیه دهم شهر گندهار

# KEY PLAN



مکان یا پیشنهادی	مکان موجود	نوع فعالیت یا کاربری	توضیحات و زمین
M1	M1	MIXED P-C	نوع استفاده از زمین
R	R	Residential Area	رفاهی و تجاری
C	C	UN-Planned Residential	مناطق رفاهی
AG	AG	Commercial Area	مناطق تجاری
U	U	Urban Open	مناطق فضای باز شهری
LI	LI	Cemetery	مناطق آرامگاه‌ها
FA	FA	Natural hazard and flood area	مناطق خطرناک طبیعی
AG	AG	LIGHT INDUSTRIES	صنایع سبک
LI	LI	SPORT	مناطق ورزشی
S	S	Public Facilities	مناطق تفریحی و ورزشی
TR	TR	Culture/ Tourist	مناطق فرهنگی و تفریحی
CL	CL	Education/ Higher	مناطق آموزشی
ED	ED	Religious and	مناطق مذهبی
RE	RE	FREE PRINCIPAL	مناطق آزاد
H	H	Health	مناطق بهداشتی

نوع فعالیت یا کاربری	سویک های موجود	سویک های پیشنهادی
Main Road/Highway (60m)	-----	-----
Major Arterial Road (40m)	-----	-----
Collector & Distributor Road(25m)	-----	-----
Collector & Distributor Road(20m)	-----	-----
Collector & Distributor Road(15m)	-----	-----
Collector & Distributor Road(12m)	-----	-----
Collector Road (10m)	-----	-----
Collector Road (8m)	-----	-----
Regional Bus Station	-----	-----

ردیف	نام	مساحت (هکتار)	جمعیت (نفر)
1	مناطق شهری	277.05	54,09
2	مناطق روستایی	18.63	3.92
3	مساحت منطقه مسطح	28.20	6.14
5	مناطق طبیعی	2.12	0.45
6	مناطق کشاورزی	1.93	0.41
7	مناطق جنگلی	4.97	1.07
8	مناطق تفریحی	49.20	14.41
9	مناطق ورزشی	3.27	0.69
10	مناطق بهداشتی	0.70	0.15
11	مناطق آموزشی	6.70	1.41
12	مناطق مذهبی	13.13	2.76
13	مناطق آزاد	18.83	3.96
14	مناطق آزاد	49.14	10.34
15	مناطق آزاد	475.27	100.00

ردیف	نام	مساحت (هکتار)	جمعیت (نفر)
1	مناطق شهری	277.05	54,09
2	مناطق روستایی	18.63	3.92
3	مساحت منطقه مسطح	28.20	6.14
5	مناطق طبیعی	2.12	0.45
6	مناطق کشاورزی	1.93	0.41
7	مناطق جنگلی	4.97	1.07
8	مناطق تفریحی	49.20	14.41
9	مناطق ورزشی	3.27	0.69
10	مناطق بهداشتی	0.70	0.15
11	مناطق آموزشی	6.70	1.41
12	مناطق مذهبی	13.13	2.76
13	مناطق آزاد	18.83	3.96
14	مناطق آزاد	49.14	10.34
15	مناطق آزاد	475.27	100.00

سیدسعادت منصور "اناری"  
وزیر شهرداری و مسکن

حاجی محمد اکبر "انادی"  
مهندس شهرداری

جمهوری اسلامی افغانستان  
وزارت شهرسازی و مسکن  
امریت مامستر پلان ها  
پروژه طرح و توسعه پلان شهر  
SDP

ردیف	نام	مساحت (هکتار)	جمعیت (نفر)
1	مناطق شهری	277.05	54,09
2	مناطق روستایی	18.63	3.92
3	مساحت منطقه مسطح	28.20	6.14
5	مناطق طبیعی	2.12	0.45
6	مناطق کشاورزی	1.93	0.41
7	مناطق جنگلی	4.97	1.07
8	مناطق تفریحی	49.20	14.41
9	مناطق ورزشی	3.27	0.69
10	مناطق بهداشتی	0.70	0.15
11	مناطق آموزشی	6.70	1.41
12	مناطق مذهبی	13.13	2.76
13	مناطق آزاد	18.83	3.96
14	مناطق آزاد	49.14	10.34
15	مناطق آزاد	475.27	100.00