پـــلان ناحیـــه ســـیزدهم شـــهر کنـــدهار

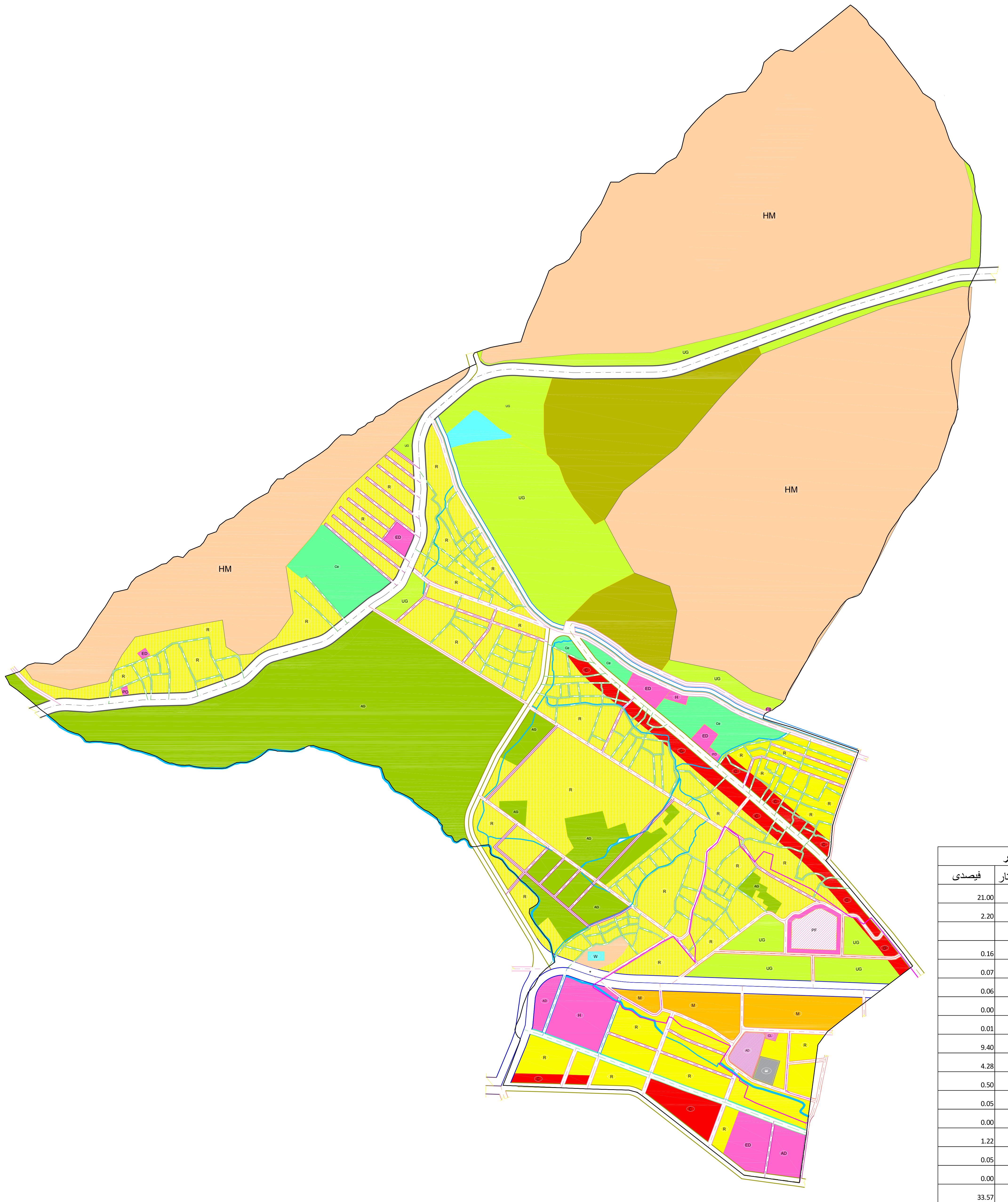

KEY PLAN

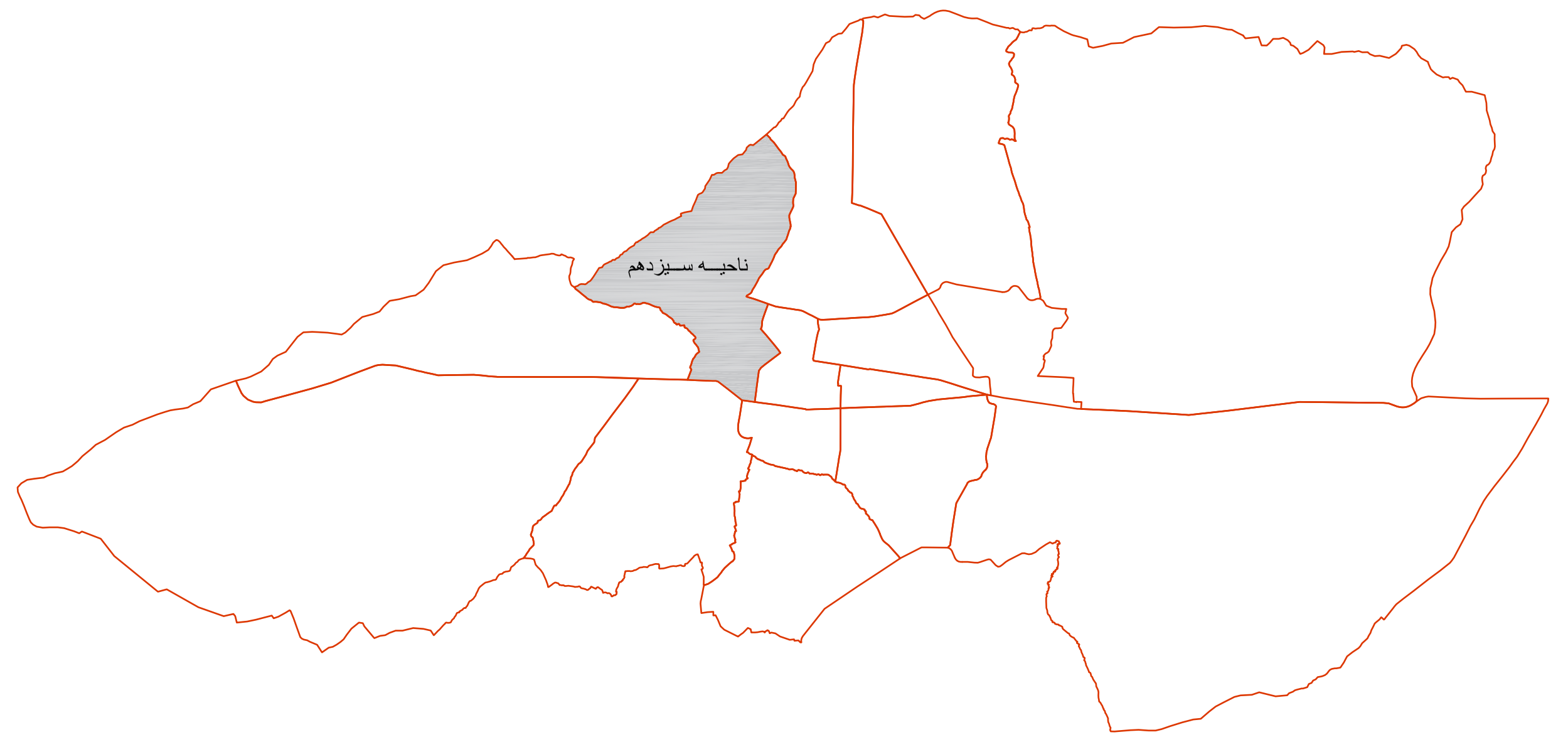
ناحیه سیزدهم

شماره	فعالیت	مساحت به هکتار	فیصدی
جدول فعالیت ناحیه سیزده ام شهر کندهار			
1	رهایشی	189.88	21.00
2	تجارتی	17.07	2.20
3	ساحات استفاده مختلط	15.01	
4	تعلیمی	8.67	0.16
5	اداری	7.77	0.07
6	شفاخانه	8.19	0.06
7	ذخیره آب	3.30	0.00
8	فاضلاب	1.20	0.01
9	سرک	444.29	9.40
10	سبز و پارک	71.77	4.28
11	خدمات عامه	5.20	0.50
12	پولیس	0.35	0.05
13	اطفایه	0.05	0.00
14	قبرستان	20.02	1.22
15	نظامی	53.20	0.05
16	فرهنگی	0.20	0.00
17	کوه	453.80	33.57
18	زراعتی	119.22	26.82
	میزان عمومی	**4726.49**	100.00

مقطـع سـرک های پشـــنهادی

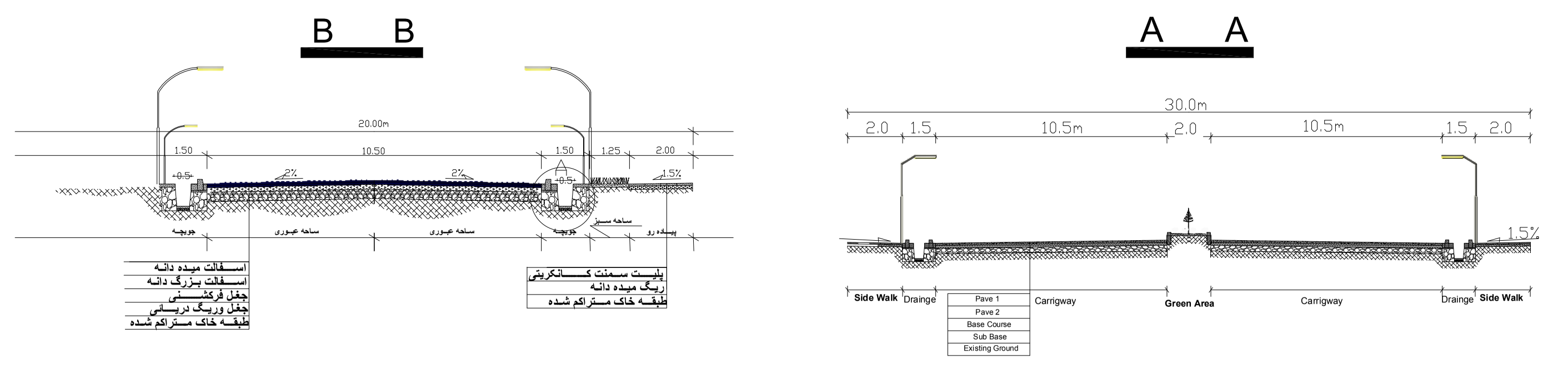
B B
20.00m
1.50
10.50
1.50
1.25
2.00
+0.5
2%
2%
1.5%
جویچه
ساحه عبوری
ساحه عبوری
جویچه
ساحه سبز
پیاده رو
اسفالت میده دانه
اسفالت بزرگ دانه
جغل فرکشنی
جغل وریگ دریائی
طبقه خاک متراکم شده
پلیت سمنت کانکریتی
ریگ میده دانه
طبقه خاک متراکم شده
A A
30.0m
2.0
1.5
10.5m
2.0
10.5m
1.5
2.0
1.5%
Side Walk
Drainge
Pave 1
Pave 2
Base Course
Sub Base
Existing Ground
Carrigway
Green Area
Carrigway
Drainge
Side Walk

نوع اســـتفاده از زمین	نـوع فعالیـــت بـه انگلیســـي	ساحات موجوده	ساحات پیشـــنهادي
رهایشـی و تجـــارتی	MIXED R+C	M	M
ساحات رهایشـی	Residential Area	R	R
ساحات غیر پلانـی رهایشـی	UN-Planned Residential	UR	
ساحات تجـــارتی	Commercial Area	C	C
ساحات سـبز وساحات بـاتنوع بیولوژیکـــي			
ساحات سبزشـــهري تفـــريحي	Urban Green	UG	UG
ســـــیلبروحفره ها	Natural hazard and Flood Area	W	W
ســـــیلبروحفره ها	Hills and Mountains	HM	
ســـــیلبروحفره ها	Natural hazard and Flood Area	FA	
ساحه ســـپورتی	SPORT	S	S
ساحات زیربناهـــاي اجتمـاعي عامه(تعمـــیرات عامه)			
تصـــفیه فاضـــلاب	Wastewater Treatment	▨	▨
ساحات عام المنفعـــه	Public Facilities	PF	PF
تعلیمـــي وتحصـــیلات عـالي	Education/ Higher education	ED	ED
ساحات اداري	Administration	AD	AD
اطفایـــه	FIRE BRIGADE	FB	FB
ساحات صحـي	Health	H	H

نـوع اســـتفاده از زمیـن	نـوع فعالیـــت بـه انگلیســـي	سـرک های موجوده	سـرک های پیشـــنهادي
فعالیـــت هاي تـــرافیکي			
سـرک های عمده بـا عرض ۶۰ مـتر	Main Road/Highway (60m)	═	- - -
سـرک های عمومی شـــریانی بـا عرض ۴۰ مـتر	Major Arterial Road (40m)	═	- - -
سـرک های جمع و پخـش کننـــده بـا عرض ۲۵ مـتر	Collector & Distributer Road(25m)	═	- - -
سـرک های جمع و پخـش کننـــده بـا عرض ۲۰ مـتر	Collector & Distributer Road(20m)	═	- - -
سـرک های جمع و پخـش کننـــده بـا عرض ۱۶ مـتر	Collector & Distributer Road(16m)	═	- - -
سـرک های جمع و پخـش کننـــده بـا عرض ۱۵ مـتر	Collector & Distributer Road(15m)	═	- - -
سـرک های جمع کننـــده بـا عرض ۱۲ مـتر	Collector Road (12m)	═	- - -
سـرک های جمع کننـــده بـا عرض ۱۰ مـتر	Collector Road (10m)	═	- - -
سـرک های جمع کننـــده بـا عرض ۸ مـتر	Collector Road (8m)	═	- - -
ایســـــتگاه بـــس	Regional Bus Station	RB	RB

جمهوري اسـلامي افغانســـــتان
وزارت شهرسـازی ومسـکن
آمریـت ماسـتر پـلان ها
پـروژه طرح و ترتیـب پلانهـای شهری
SDP

تـاریخ شروع		ولایـت	شهر	ولسـوالی/ناحیـه
تـاریخ ختم		کنـدهار	کنـدهار	ده ام

پـلان اصـلاحی ناحیـه نهم شهر کنـدهار

امضـا

امضـا

طراح ترسـیم

آمرگروپ

کنـــترول

آمـرپروژه

مشاور تخنیکـــی ریاسـت شهرسـازی

سرک سازی

آبرســـانی و کانالیزســـیون

زیـر بنـای تخنیکـــی

مقیـاس

نمبر آرشـیف ( )

سیدســـعادت منصـور"نـادری"
وزیرشهرســـازی ومسکن

حاجی محمد اکـبر"احمدی"
معیـن شهرســازی