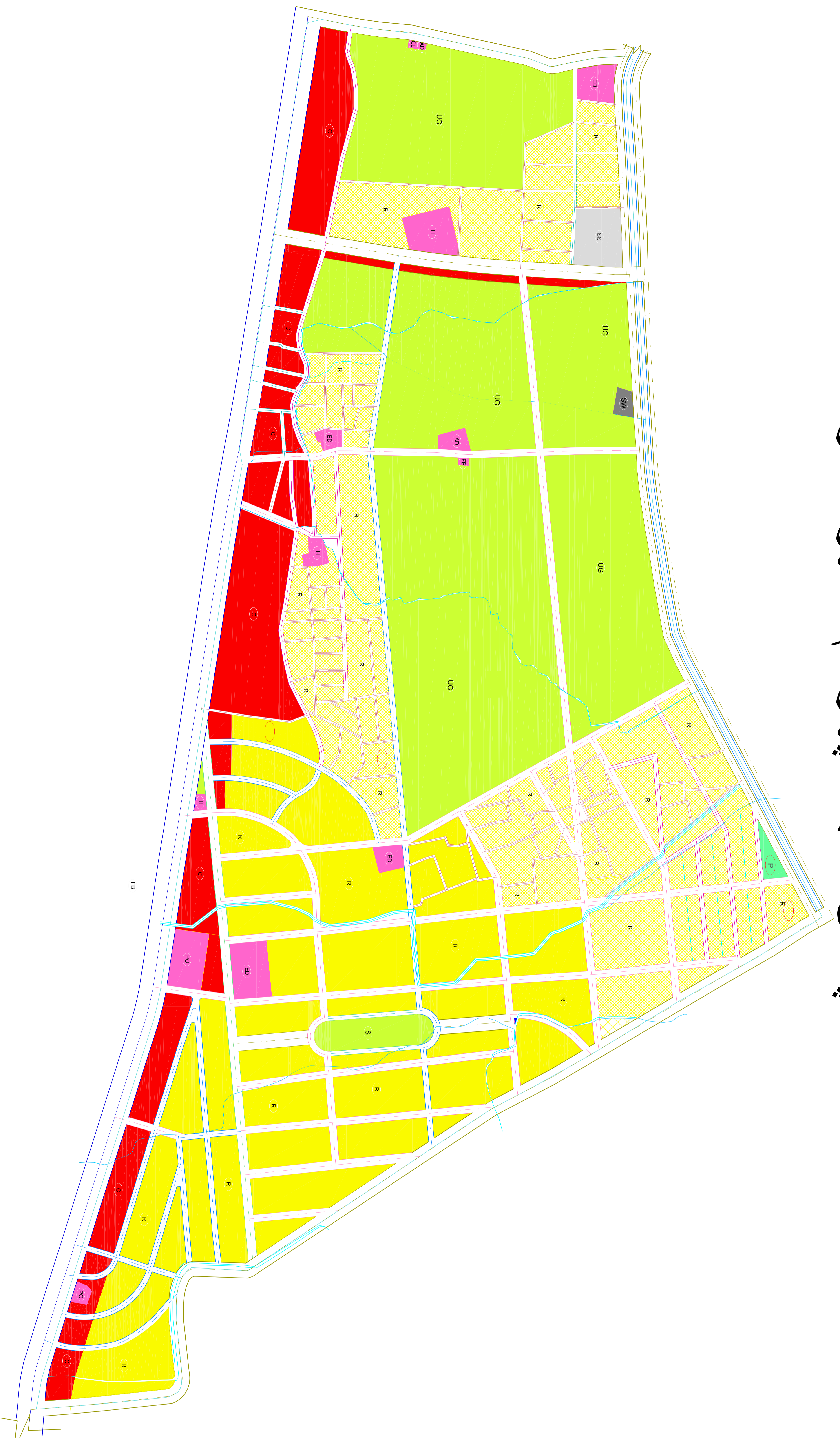
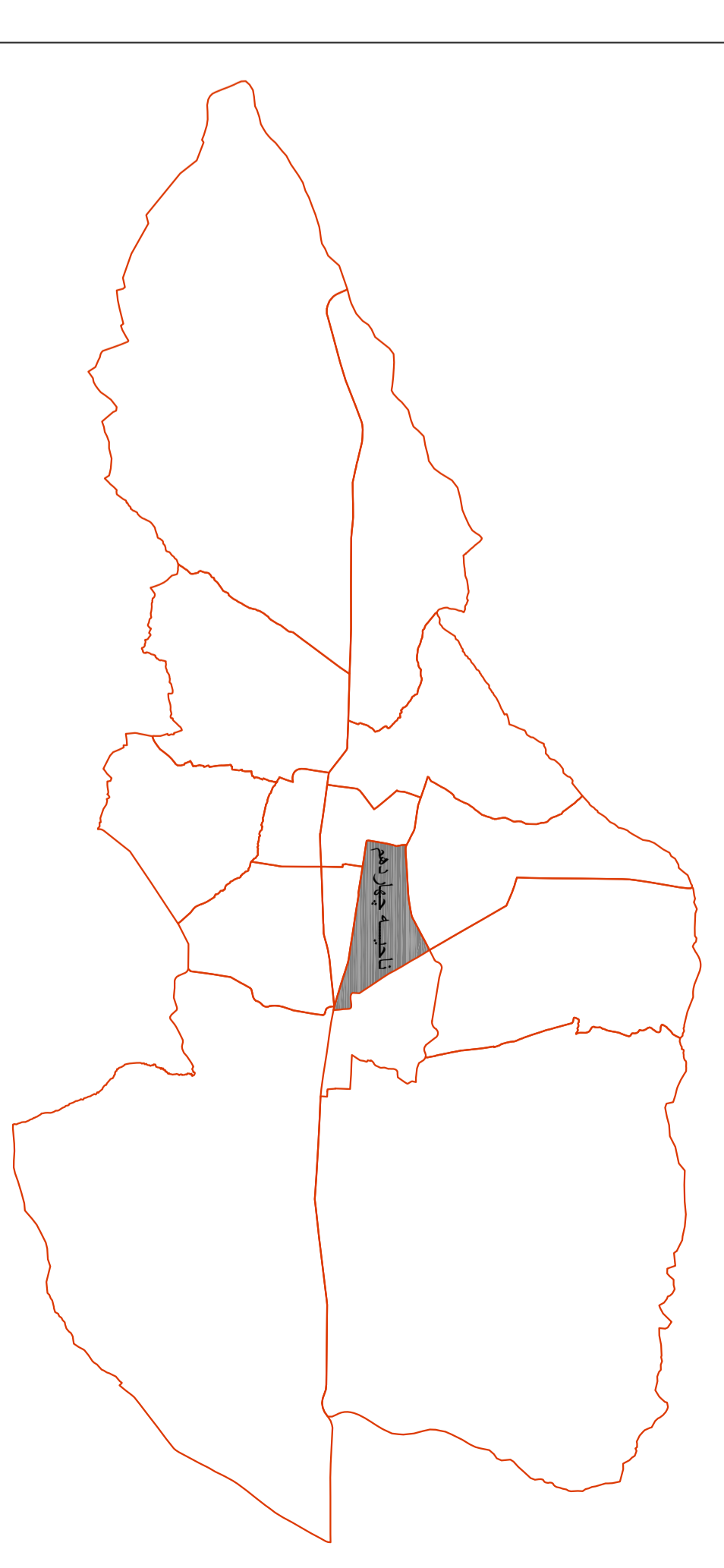


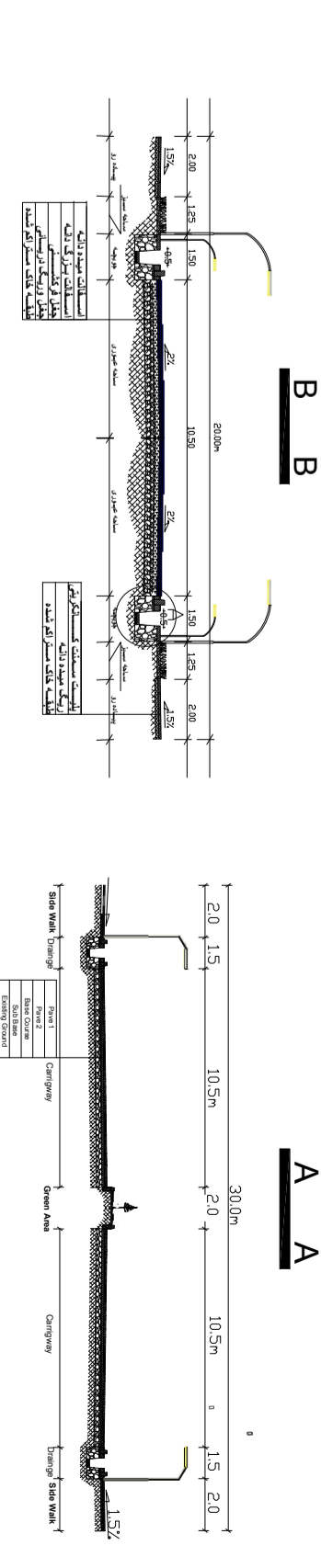
پلان ناحیه چهاردهم شهر قندهار



KEY PLAN



مقطع سرک های پیشنهادی

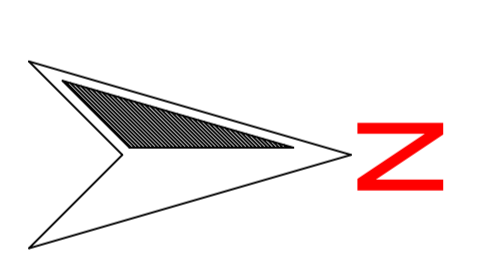


نوع زمین	نماد	شرح
Residential general	R	مناطق مسکونی عمومی
Un-plan Residential	R	مناطق مسکونی غیر منظم
COMMERCIAL	C	مناطق تجاری
Urban Green	UG	مناطق سبز شهری
Sport	S	مناطق ورزشی
Solid Waste	SW	مناطق پسماند جامد
Solid Waste	SS	مناطق پسماند مایع
Cultural tourist	CL	مناطق فرهنگی و تفریحی
Educational higher education	ED	مناطق آموزشی عالی
Religious and Mosque	RE	مناطق مذهبی
Administration	AD	مناطق اداری
Police Station	PO	ایستگاه پلیس
Habitat	H	مناطق مسکن

نوع جاده	نماد	شرح
Main Road(highway/10m)	—	سورک های اصلی (عرض ۲۰ متر)
Major Arterial Road (6m)	—	سورک های عمده (عرض ۲۰ متر)
Collector & Distributor Road(5m)	—	سورک های جمع و پخش کننده (عرض ۱۶ متر)
Collector & Distributor Road(3m)	—	سورک های جمع و پخش کننده (عرض ۱۰ متر)
Connector & Distributor Road(5m)	—	سورک های جمع و پخش کننده (عرض ۱۶ متر)
Connector & Distributor Road(3m)	—	سورک های جمع و پخش کننده (عرض ۱۰ متر)
Collector Road (7m)	—	سورک های جمع کننده (عرض ۱۲ متر)
Collector Road (7m)	—	سورک های جمع کننده (عرض ۱۰ متر)
Collector Road (6m)	—	سورک های جمع کننده (عرض ۸ متر)
Collector Road (6m)	—	سورک های جمع کننده (عرض ۶ متر)

سیاست‌های منصور "نادر" وزیر شهرسازی و مسکن

ردیف	نوع زمین	مساحت (هکتار)	مساحت (متر مربع)	شماره	نوع جاده	عرض (متر)	طول (متر)	مساحت (متر مربع)	توضیحات
1	مسکن	154.96	3986	1	اصلی	۲۰	۱۰۰۰	۲۰۰۰	جاده اصلی
2	تجاری	34.30	826	2	اصلی	۲۰	۱۰۰	۱۰۰	جاده اصلی
3	تجاری	4.00	100	3	اصلی	۲۰	۱۰	۱۰	جاده اصلی
4	تجاری	2.30	569	4	اصلی	۲۰	۱۰	۱۰	جاده اصلی
5	تجاری	0.50	131	5	اصلی	۲۰	۱۰	۱۰	جاده اصلی
6	تجاری	0.35	89	6	اصلی	۲۰	۱۰	۱۰	جاده اصلی
7	تجاری	78.00	1926	7	اصلی	۲۰	۱۰	۱۰	جاده اصلی
8	تجاری	112.70	2846	8	اصلی	۲۰	۱۰	۱۰	جاده اصلی
9	تجاری	0.06	152	9	اصلی	۲۰	۱۰	۱۰	جاده اصلی
10	تجاری	1.64	402	10	اصلی	۲۰	۱۰	۱۰	جاده اصلی
11	تجاری	0.05	124	11	اصلی	۲۰	۱۰	۱۰	جاده اصلی
12	تجاری	1.94	485	12	اصلی	۲۰	۱۰	۱۰	جاده اصلی
		390.80	10000						



جمهوری اسلامی افغانستان
وزارت شهرسازی و مسکن
امریت ماسکو پلان ها
پروژه طرح و نقشه پلان شهر
SDP