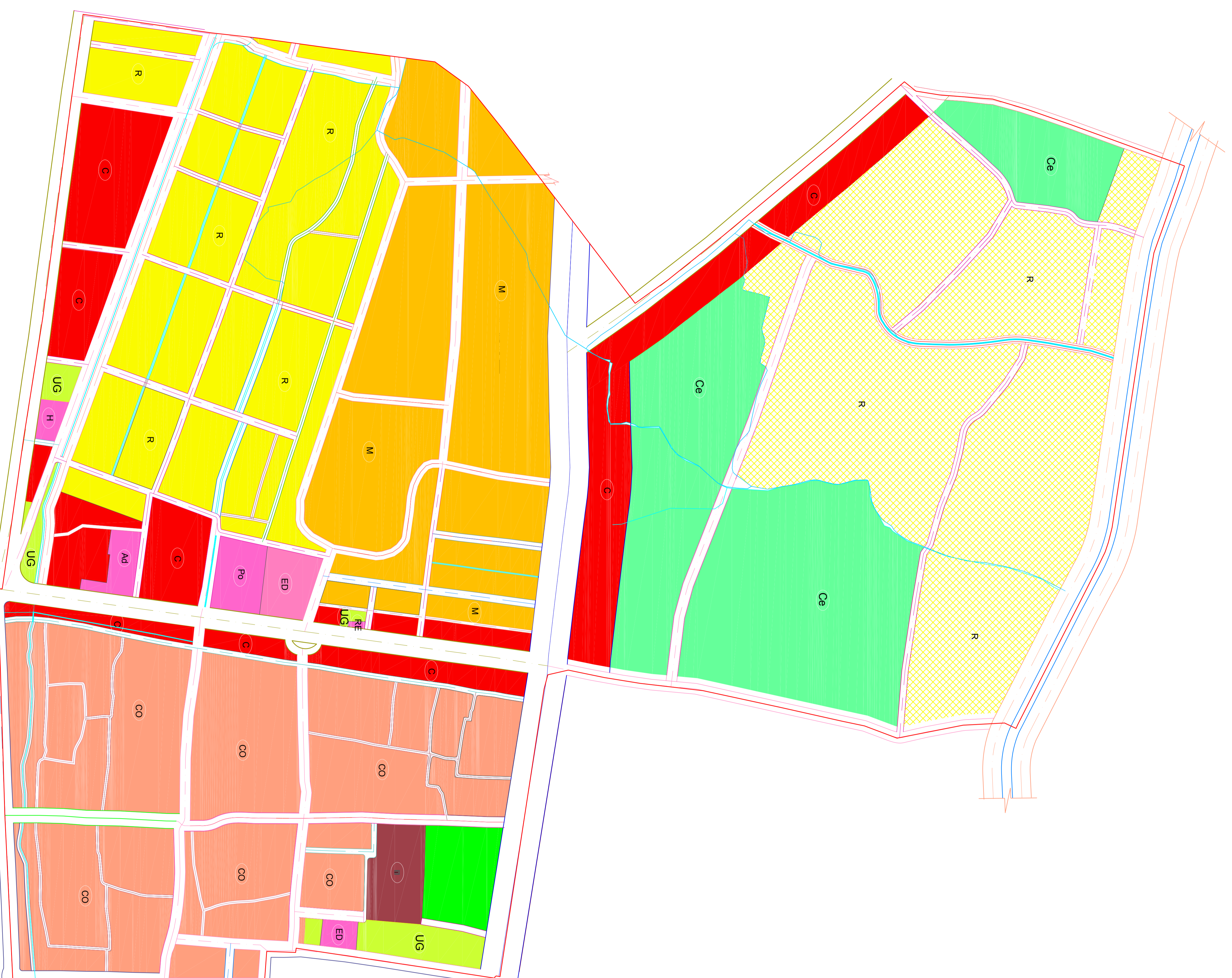
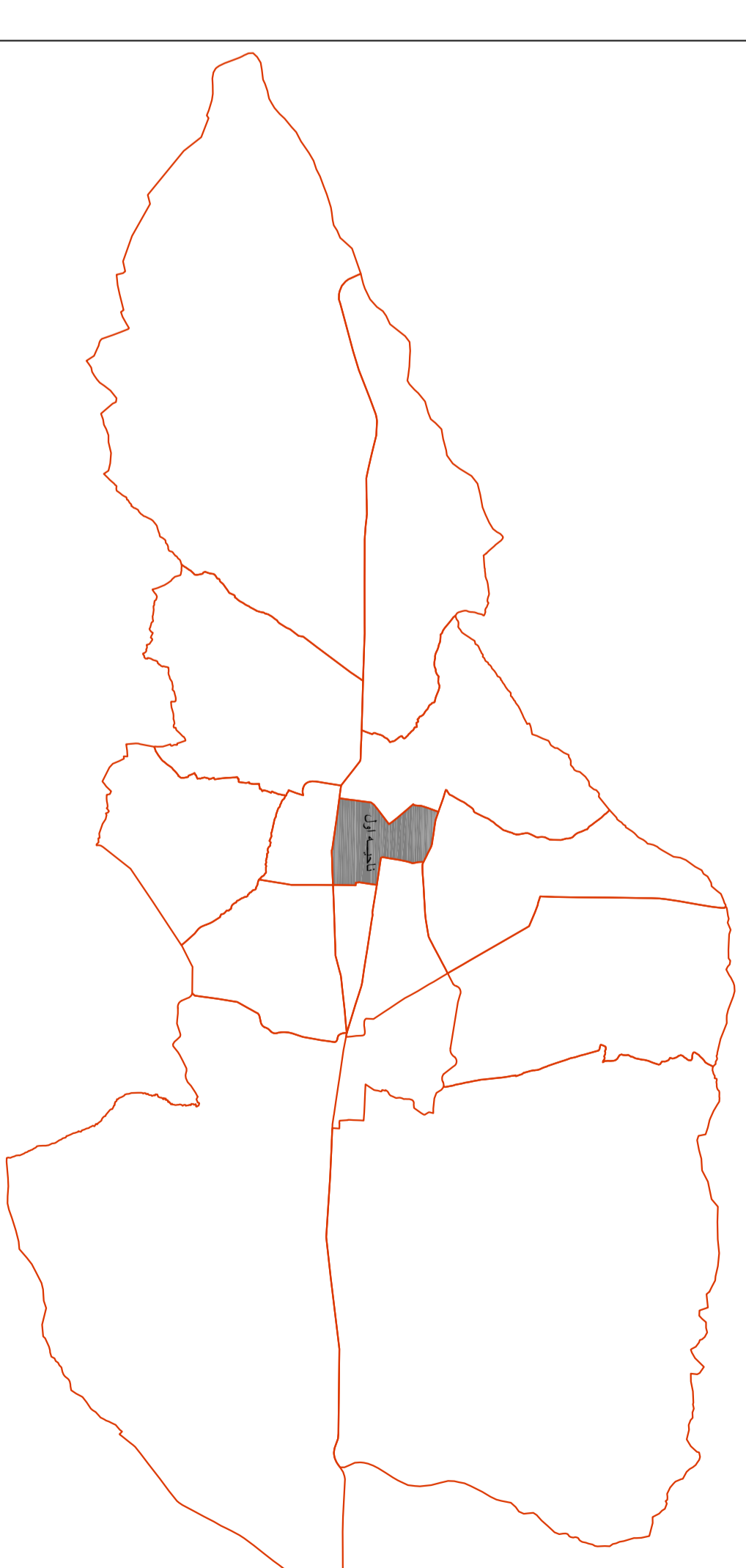


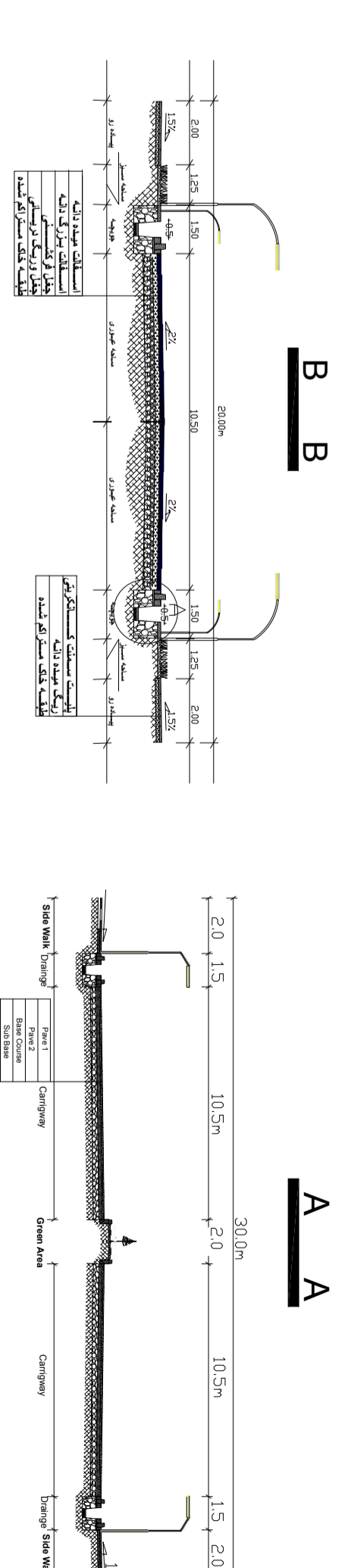
پلان ناحیه اول



شماره	تعداد قطعات ناحیه اول شهر کاندل	مساحت به هکتار	نوعی
1	مساحت رهاپیش	32.5	12,00
2	مساحت تجاری	18.43	6,80
3	مساحت غیر پاریزی	47/63	17,58
4	مساحت ترانسپورتی	58,18	21,48
5	مساحت قبرستان	31	11,44
6	مساحت سبز ویلاک	2,5	0,92
7	مساحت انباری	4	1,48
8	مساحت آموزشی	1,5	0,55
9	مساحت صنعتی	0,3	0,11
10	مساحت مذهبی	0,03	0,01
11	مساحت تاریخی	40,5	14,95
12	مساحت مختلط	30,25	11,17
13	مساحت سبز	4,08	1,51
	میان عمومی	270,9	100,00



مقطع سربک های پیشنهادی



مساحت پیشنهادی

مساحت موجود

تبع قطعه به تقیسی

نوع استفاده از زمین

مساحت پیشنهادی

مساحت موجود

تبع قطعه به تقیسی

نوع استفاده از زمین

مساحت پیشنهادی

مساحت موجود

تبع قطعه به تقیسی

نوع استفاده از زمین

مساحت پیشنهادی

مساحت موجود

تبع قطعه به تقیسی

نوع استفاده از زمین

مساحت پیشنهادی

مساحت موجود

تبع قطعه به تقیسی

نوع استفاده از زمین

مساحت پیشنهادی

مساحت موجود

تبع قطعه به تقیسی

نوع استفاده از زمین

مساحت پیشنهادی

مساحت موجود

تبع قطعه به تقیسی

نوع استفاده از زمین

مساحت پیشنهادی

مساحت موجود

تبع قطعه به تقیسی

نوع استفاده از زمین

مساحت پیشنهادی

مساحت موجود

تبع قطعه به تقیسی

نوع استفاده از زمین

مساحت پیشنهادی

مساحت موجود

تبع قطعه به تقیسی

نوع استفاده از زمین

مساحت پیشنهادی

مساحت موجود

تبع قطعه به تقیسی

نوع استفاده از زمین

مساحت پیشنهادی

مساحت موجود

تبع قطعه به تقیسی

نوع استفاده از زمین

مساحت پیشنهادی

مساحت موجود

تبع قطعه به تقیسی

نوع استفاده از زمین

مساحت پیشنهادی

مساحت موجود

تبع قطعه به تقیسی

نوع استفاده از زمین

مساحت پیشنهادی

مساحت موجود

تبع قطعه به تقیسی

نوع استفاده از زمین

مساحت پیشنهادی

مساحت موجود

تبع قطعه به تقیسی

نوع استفاده از زمین

مساحت پیشنهادی

مساحت موجود

تبع قطعه به تقیسی

نوع استفاده از زمین

مساحت پیشنهادی

مساحت موجود

تبع قطعه به تقیسی

نوع استفاده از زمین

مساحت پیشنهادی

مساحت موجود

تبع قطعه به تقیسی

نوع استفاده از زمین

مساحت پیشنهادی

مساحت موجود

تبع قطعه به تقیسی

نوع استفاده از زمین

مساحت پیشنهادی

مساحت موجود

تبع قطعه به تقیسی

نوع استفاده از زمین

مساحت پیشنهادی

مساحت موجود

تبع قطعه به تقیسی

نوع استفاده از زمین

مساحت پیشنهادی

مساحت موجود

تبع قطعه به تقیسی

نوع استفاده از زمین

مساحت پیشنهادی

مساحت موجود

تبع قطعه به تقیسی

نوع استفاده از زمین

مساحت پیشنهادی

مساحت موجود

تبع قطعه به تقیسی

نوع استفاده از زمین

مساحت پیشنهادی

مساحت موجود

تبع قطعه به تقیسی

نوع استفاده از زمین

مساحت پیشنهادی

مساحت موجود

تبع قطعه به تقیسی

نوع استفاده از زمین

مساحت پیشنهادی

مساحت موجود

تبع قطعه به تقیسی

نوع استفاده از زمین

مساحت پیشنهادی

مساحت موجود

تبع قطعه به تقیسی

نوع استفاده از زمین

مساحت پیشنهادی

مساحت موجود

تبع قطعه به تقیسی

نوع استفاده از زمین

سیدسید سعادت منصور "نادری"
وزیر شهر سازی و مسکن

دلیلسوم انجنیر محمد اکبر "احمدی"
معیین شهر سازی و مسکن

جمهوری اسلامی افغانستان

وزارت شهر سازی و مسکن

پروژه و نقشه پیشنهادی نهایی

SDP

ردیف	نوع	موقعیت	مساحت	ملاحظات
1	مساحت پیشنهادی	مساحت موجود	تبع قطعه به تقیسی	نوع استفاده از زمین
2	مساحت پیشنهادی	مساحت موجود	تبع قطعه به تقیسی	نوع استفاده از زمین
3	مساحت پیشنهادی	مساحت موجود	تبع قطعه به تقیسی	نوع استفاده از زمین
4	مساحت پیشنهادی	مساحت موجود	تبع قطعه به تقیسی	نوع استفاده از زمین
5	مساحت پیشنهادی	مساحت موجود	تبع قطعه به تقیسی	نوع استفاده از زمین
6	مساحت پیشنهادی	مساحت موجود	تبع قطعه به تقیسی	نوع استفاده از زمین
7	مساحت پیشنهادی	مساحت موجود	تبع قطعه به تقیسی	نوع استفاده از زمین
8	مساحت پیشنهادی	مساحت موجود	تبع قطعه به تقیسی	نوع استفاده از زمین
9	مساحت پیشنهادی	مساحت موجود	تبع قطعه به تقیسی	نوع استفاده از زمین
10	مساحت پیشنهادی	مساحت موجود	تبع قطعه به تقیسی	نوع استفاده از زمین
11	مساحت پیشنهادی	مساحت موجود	تبع قطعه به تقیسی	نوع استفاده از زمین
12	مساحت پیشنهادی	مساحت موجود	تبع قطعه به تقیسی	نوع استفاده از زمین
13	مساحت پیشنهادی	مساحت موجود	تبع قطعه به تقیسی	نوع استفاده از زمین