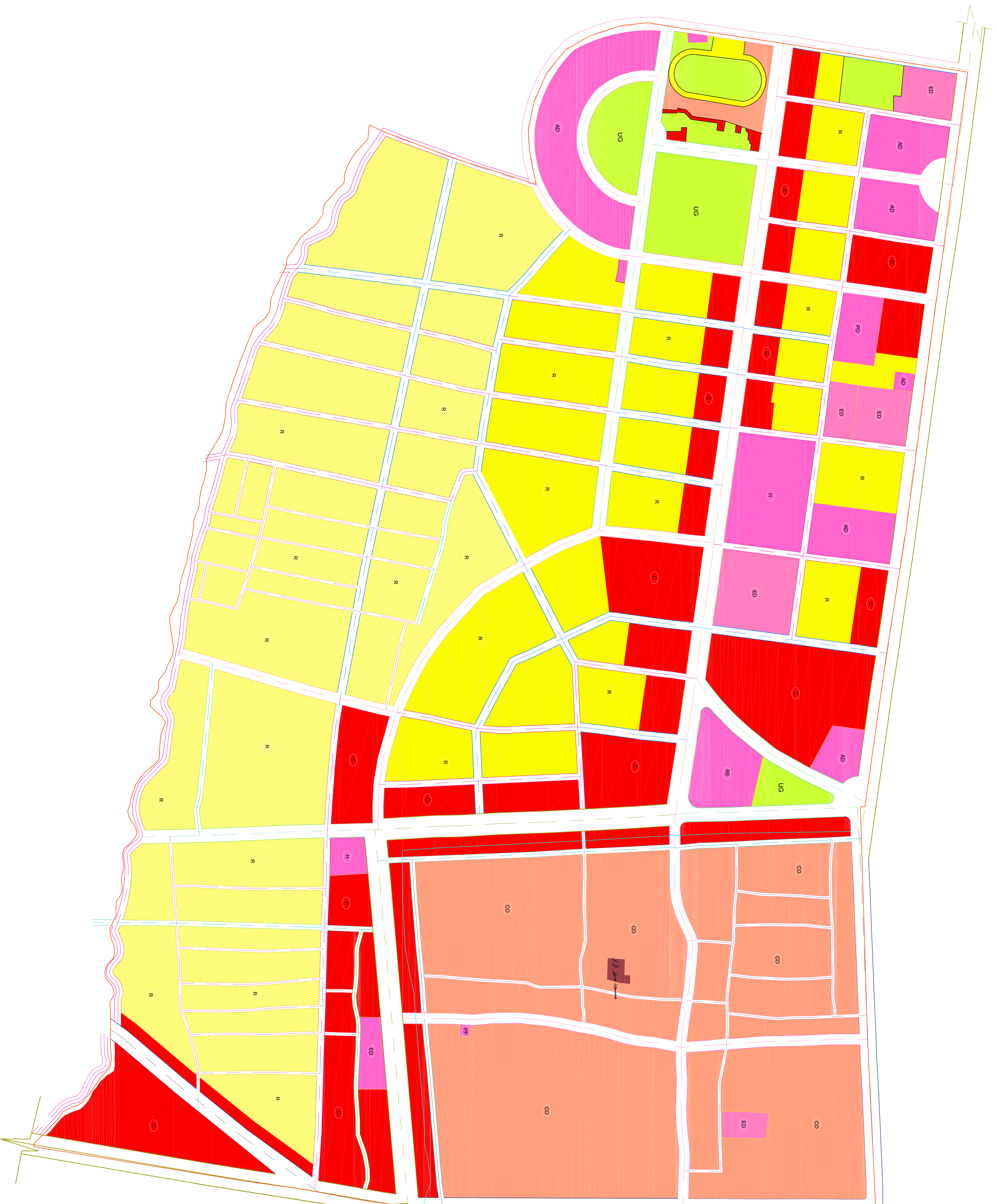
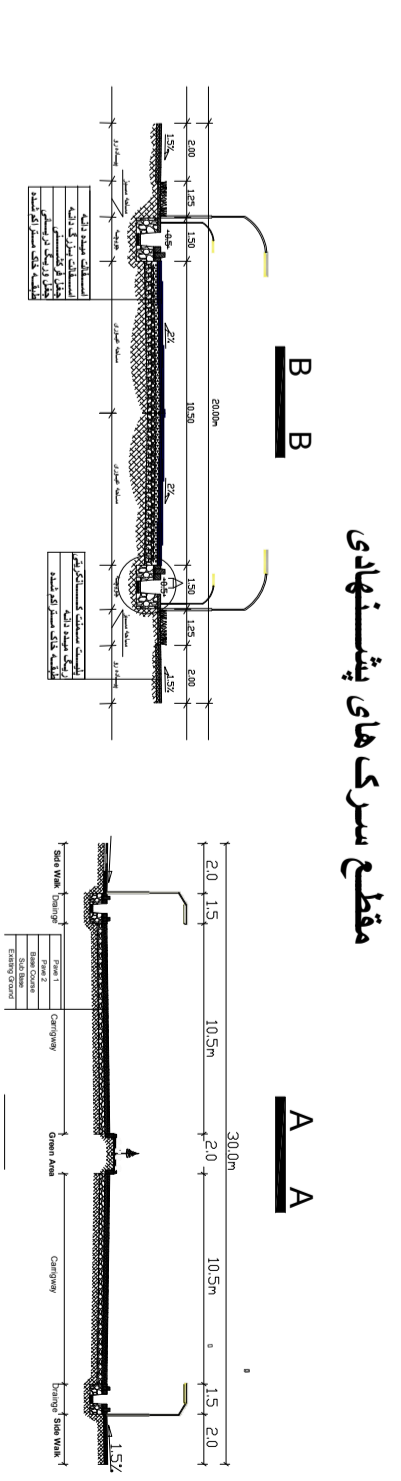
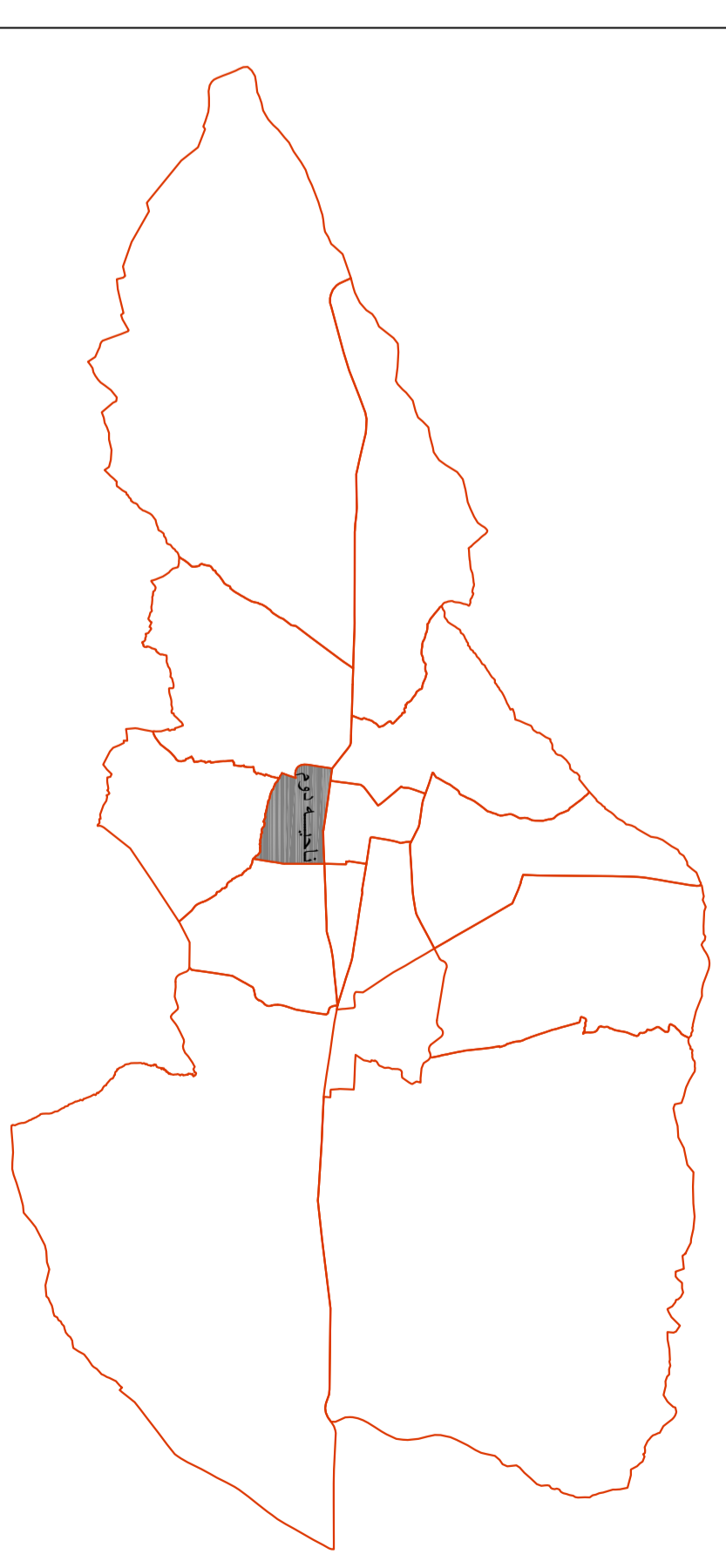


پلان ناحیه دوم شهر قندهار



KEY PLAN

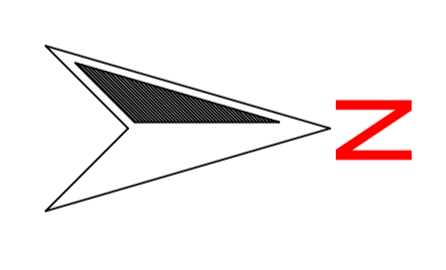


رنگ	نوع زمین	توضیحات
Yellow	R	Residential
Red	UG	Urban Green
Green	CO	Commercial
Pink	EB	Education
Blue	HE	Health
Orange	PO	Police
Light Blue	H	Health

رنگ	نوع خط	توضیحات
Thick Blue	Main Road	سویکدهای عمده
Thin Blue	Minor Road	سویکدهای فرعی
Thick Green	Canal	سویکدهای آبیاری
Thin Green	Drainage	سویکدهای فاضلاب

سیدسعادت منصور "نادری" وزیر شهرسازی و مسکن

ردیف	نوع	مقدار	واحد	مجموع
1	زمین	100.31	هکتار	3809
2	ساختمان	35.9	هکتار	1346
3	تعمیرات	4.44	هکتار	162
4	آب و برق	12.2	هکتار	461
5	سبز	3.58	هکتار	136
6	فناوری	0.45	هکتار	17
7	سویکدها	52.60	هکتار	2008
8	سبز و پارک	6.62	هکتار	251
9	سبز	1.7	هکتار	66
10	پارک	0.93	هکتار	36
11	سویکدها	44.6	هکتار	1656
مجموع کل				263.33



جمهوری اسلامی افغانستان
وزارت شهرسازی و مسکن
امریت مامکن پلان ها
پلان ناحیه دوم شهر قندهار
SDDP

تاریخ تصویب	1396/1/14
تاریخ اجرا	1396/3/27
مقیاس	1:2000